

ÚZEMNÍ PLÁN OBCE PÍSTY ZMĚNA Č. 3

POŘIZOVATEL : MĚSTSKÝ ÚŘAD NYMBURK
OBOR VÝSTAVBY
NÁMĚSTÍ PŘEMYSLOVCŮ 163/20
Na žádost Obce Písty.

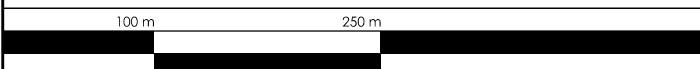
ZPRACOVATEL : ING. ARCH. PAVEL KROLÁK, URBANIST.EU
ZÁZVORKOVA 1998, PRAHA 5, 155 00

STUPEŇ : OOP - ODŮVODNĚNÍ

VÝKRES : VÝKRES PŘEDPOKLÁDANÝCH
ZÁBORŮ ZPF A PUPFL ČÍSLO VÝK.:
03

AUTOŘI : ING. ARCH. PAVEL KROLÁK,
ING. EVA ŘEZNÍČKOVÁ,
ING. MICHAL ŠATAVA SEVER :


MĚŘÍTKO : 1 : 5 000 DATUM : 05/ 2024 PARÉ :



DOKUMENTACE JE CHRÁNĚNA DLE AUTORSKÉHO ZÁKONA

ZÁZNAM O ÚČINNOSTI

Vydáno Zastupitelstvem Obce Písty pod č. j.

dne

Účinnost dne

Oprávněná úřední osoba pořizovatele:

Ing. arch. Lucie Damec

Funkce oprávněné úřední osoby:

Referent územního plánování odboru výstavby MěÚ Nymburk

Razítko a podpis:



PLOCHA STABILIZOVANÁ

část území, kde dochází ke změně stávajícího využití

 STABILIZOVANÁ PLOCHA - BYDLENÍ - venkovské (hranice a označení)

ZEMĚDĚLSKÝ PŮDNÍ FOND

tvoří jej zemědělská půda

 BONITOVANÁ PŮDNĚ EKOLOGICKÁ JEDNOTKA (BPEJ) (hranice a označení)
II. TŘÍDA OCHRANY (označení)
 ÚZEMÍ S VÝSKYTEM ZEMĚDĚLSKÉ PŮDY V IV. TŘÍDĚ OCHRANY (plocha)

PŘEDPOKLÁDANÝ ZÁBOR ZPF PLOCHOU ZMĚNY ČI KORIDOREM

zábor pozemku zemědělského půdního fondu dle Výhlášky č. 271/2019

 ZÁBOR V ZASTAVĚNÉM ÚZEMÍ (plocha)


ZASTAVĚNÉ ÚZEMÍ VYMEZENÉ ÚZEMNÍM PLÁNEM

část území vymezená podle stavebního zákona § 58 odst. 1) a 2)

 HRANICE ZASTAVĚNÉHO ÚZEMÍ - AKTUÁLNĚ PLATNÁ

OSTATNÍ INFORMATIVNÍ JEV

podkladová geografická data od ČÚZK

— HRANICE PARCELY KN ČR
- - - HRANICE PARCELY KN ČR
Z MAP POZEMKOVÉ EVIDENCE
— VNITŘNÍ KRESBA
" OZNAČENÍ STAVEBNÍ PARCELY
" OZNAČENÍ POZEMKOVÉ PARCELY
 ŘEŠENÉ ÚZEMÍ (hranice)

