

Česká 149  
276 01 Mělník  
tel.: +420 951 424 601  
ID DS: ahwdypi  
e-mail: kokorin@nature.cz  
www.nature.cz

Obec Písty

č. p. 33

289 13 Písty

ID DS: 64va899

## Obecní úřad Písty

Č. dopor.:

Došlo:

11.03.2022

Č. j.

54/2022

Listů:

3

Příloh: 4

NAŠE ČÍSLO JEDNACÍ: 00541/KK/22

VYŘIZUJE: Formanová

DATUM: 7. 3. 2022

**Věc: Natura 2000 – doplnění evropsky významných lokalit do národního seznamu. Žádost o připomínky k návrhu změny stávající lokality CZ0210064 Písečný přesyp u Píst**

Vážený pane starosto,  
dovolujeme si obrátit se na Vás s žádostí o spolupráci při naplňování jedné z významných povinností v oblasti ochrany přírody, související s členstvím České republiky v Evropské unii, kterou je doplňování a úprava tzv. národního seznamu evropsky významných lokalit soustavy Natura 2000.

Již před vstupem do EU měly všechny kandidátské státy povinnost vytvořit příslušnou národní část evropské soustavy chráněných území, nazvané Natura 2000, která je v České republice uzákoněna v části čtvrté (§ 45) zákona č. 114/1992 Sb., o ochraně přírody a krajiny, ve znění pozdějších předpisů. Tato soustava sestává ze dvou typů chráněných území – ptačích oblastí (PO) a evropsky významných lokalit (EVL). Evropsky významné lokality jsou součástí tzv. národního seznamu, který je jako celek schválen vládou a publikován v podobě nařízení vlády č. 318/2013 Sb., o stanovení národního seznamu evropsky významných lokalit, ve znění č. 440/2021 Sb. V současné době obsahuje národní seznam celkem 1 112 lokalit.

V září 2018 a únoru 2019 se uskutečnilo bilaterální jednání zástupců České republiky se zástupci Evropské komise, jehož účelem bylo prověření soustavy Natura 2000 z hlediska kvality a počtu EVL. Ačkoli byla soustava Natura 2000 v České republice v uplynulém období několikrát doplňována, shledala Evropská komise, podobně jako v případě některých ostatních členských států, určitou přetrvávající nedostatečnost v počtu lokalit pro některé evropsky významné druhy a typy přírodních stanovišť. České republice bylo uloženo doplnění EVL tak, aby byly zjištěné nedostatky odstraněny. Nesjednání nápravy by mohlo vést k postoupení procesu pro porušení Smlouvy (tzv. infringementu) k Soudnímu dvoru EU.

Odborný návrh na doplnění národního seznamu EVL dle požadavků Evropské komise byl zpracován Agenturou ochrany přírody a krajiny ČR (AOPK ČR) na základě zhodnocení kvality zastoupení přírodních stanovišť a druhů v konkrétních lokalitách. Současně jsou navrhovány některé potřebné změny v národním seznamu vyplývající z aktuálních údajů (zejména zpřesnění územního vymezení) pro efektivnější správu soustavy Natura 2000. Celkem je k doplnění navrženo 5 nových lokalit, u stávajících 35 evropsky významných lokalit dochází k doplnění předmětů ochrany a v desítkách lokalit pak je navržena změna územního vymezení, které se ve většině případů upravuje podle již vyhlášených zvláště chráněných území.

Přestože to zákon č. 114/1992 Sb., o ochraně přírody a krajiny, ve znění pozdějších předpisů nepožaduje, změny v soustavě Natura 2000 jsou nejprve předjednány s obcemi, vlastníky a významnými správci v území tak, aby se co nejvíce využilo potenciálu jejich znalostí, vyšlo se vstříc jejich odůvodněným a přijatelným požadavkům a zároveň se

vysvětlily důvody, které Českou republiku k rozšiřování soustavy Natura 2000 vedou. Ministerstvo životního prostředí pověřilo AOPK ČR, aby předjednání procesně zajistila. Proces předjednávání změny národního seznamu v žádném případě nenahrazuje standardní projednávání návrhu v rámci zákonem stanoveného postupu, pouze ho rozšiřuje a doplňuje.

Výsledkem předjednání bude shromáždění připomínek a návrhů, které budou v maximální možné míře vzaty v úvahu při konečné úpravě znění nařízení vlády, novelizujícího národní seznam evropsky významných lokalit.

Dovolujeme si Vás proto požádat o uveřejnění informace pro širokou veřejnost o návrhu na změnu územního vymezení již existující lokality **CZ0210064 Písečný přesyp u Píst** na úřední desce vašeho obecního úřadu. Navrhovanou úpravu hranice lokality naleznete v příloze dopisu. **Důvodem změny územního vymezení je sjednocení hranice EVL s hranicí přírodní památky Písečný přesyp u Píst, která byla vyhlášena pro zajištění ochrany EVL.** Vyvěste, prosím, tuto informaci včetně zákresu hranice, na úřední desce s uvedením lhůty pro podání písemných připomínek (nejpozději do 15 dnů od doručení prostřednictvím úřední desky) – prosím uveďte přesné datum. Případné připomínky jak ze strany obce, tak vámi shromážděné připomínky ze strany veřejnosti nám, prosím, zašlete do 10 dní **na adresu AOPK ČR, Regionální pracoviště Správa CHKO Kokořínsko – Máchův kraj, Česká 149, 276 01 Mělník, ID DS: ahwdypi.** V případě zájmu je možné svolání ústního jednání k vypořádání vašich připomínek.

Na vyžádání jsme připraveni podat Vám další vysvětlení či informace. Můžete se na nás obrátit telefonicky na **tel. 724151118** nebo **e-mailem na adresu: irena.formanova@nature.cz.** Všeobecné informace o soustavě chráněných území Natura 2000 v České republice můžete získat také na webových stránkách **www.natura2000.cz.**

Děkujeme Vám předem za Vaši vstřícnost a spolupráci.

S pozdravem





Ing. Ladislav Pořízek  
ŘEDITEL REGIONÁLNÍHO PRACOVIŠTĚ

Příloha:  
Mapa lokality CZ0210064 Písečný přesyp u Píst





# Písty

-  navržené hranice EVL
-  stávající hranice EVL
-  MZCHÚ
-  ochranné pásmo MZCHÚ

