






3.3  
Kostomlátky  
1:2000






**LEGENDA:**

**ÚZEMÍ ZASTAVITELNÉ**





stávající návrh

-  území bydlení venkovského typu
-  území občanské vybavenosti
-  území výroby a skladů
-  území rekreace
-  území veřejné zeleně














**ÚZEMÍ NEZASTAVITELNÉ**

-  plochy orné půdy
-  plochy trvale travnatých porostů
-  plochy pozemků určených k plnění funkce lesa
-  plochy ostatní zeleně
-  plochy vodních toků






**HRANICE A OCHRANNÁ PÁSMA**

-  hranice katastru
-  hranice současně zastavěného území/zastavitelného území
-  ochranná pásma
-  ochranná pásma vodních zdrojů II.st. vnitřní a vnější

**LINIOVÉ A BODOVÉ PRVKY**

-  silnice II. a III.třídy
-  místní komunikace a cesty
-  osa plavební komory
-  VTL plynovod
-  vrchní vedení VN
-  trafostanice
-  zastávky autobusů
-  záplavové území
-  hranice přírodní památky Písečný přespyp u Pístí
-  regionální BC vymezené navržené
-  nadregionální BK vymezený navržený
-  regionální BK vymezený navržený
-  lokální BC vymezené navržené

**LEGENDA ZMĚNY Č.1**

-  ZM/ZK ZASTAVITELNÉ PLOCHY
-  PLOCHY ZMĚN V KRAJINĚ
-  BY PLOCHY BYDLENÍ VENKOVSKÉHO TYPU
-  ZS PLOCHY SOUKROMÉ ZELENĚ
-  NL PLOCHY POZEMKŮ URČENÝCH K PLNĚNÍ FUNKCÍ LESA

ZMĚNA Č.1 ÚP PÍSTÝ-ODŮVODNĚNÍ  
1 : 5000 FUNKČNÍ VYUŽITÍ ÚZEMÍ 3.1