

ZÁZNAM O ÚČINNOSTI

Vydáno Zastupitelstvem Obce Píсты pod č. j.
dne

Účinnost dne

Oprávněná úřední osoba pořizovatele:

Ing. arch. Lucie Damec

Funkce oprávněné úřední osoby:

Referent územního plánování odboru výstavby MěÚ Nymburk

Razítko a podpis:

ÚZEMNÍ PLÁN OBCE

PÍSTY

ZMĚNA Č. 3

POŘIZOVATEL : MĚSTSKÝ ÚŘAD NYMBURK
OBOR VÝSTAVBY
NÁMĚSTÍ PŘEMYSLOVCŮ 163/20
Na žádost Obce Píсты.

ZPRACOVATEL : ING. ARCH. PAVEL KROLÁK, URBANIST.EU
ŽÁZVORKOVA 1998, PRAHA 5, 155 00

STUPEŇ : OOP

VÝKRES : **VÝKRES VEŘEJNĚ PROSPĚŠNÝCH STAVEB, OPATŘENÍ A ASANACÍ**


ČÍSLO VÝK.:
3

AUTORI : ING. ARCH. PAVEL KROLÁK,
ING. EVA ŘEZNÍČKOVÁ,
ING. MICHAL ŠATAVA

SEVER :


MĚŘÍTKO : 1 : 5 000 DATUM : 05/ 2024

PARÉ :







DOKUMENTACE JE CHRÁNĚNA DLE AUTORSKÉHO ZÁKONA

VÝKRES VEŘEJNĚ PROSPĚŠNÝCH STAVEB, OPATŘENÍ A ASANACÍ

PLOCHY A KORIDORY S MOŽNOSTÍ VYVLASTNĚNÍ

VEŘEJNĚ PROSPĚŠNÉ STAVBY DOPRAVNÍ A TECHNICKÉ INFRASTRUKTURY:

Změna č. 3 mění vzhled a popis následujících jevů takto:






-  VODOVOD
-  KANALIZACE
-  STL-PLYNOVOD
-  TECHNICKÁ INFRASTRUKTURA VYJÁDRĚNÁ LINIÍ

Změna č. 3 ruší zobrazení následujícího jevu ve výkresu:

-  OSA PLAVEBNÍ KOMORY

VEŘEJNĚ PROSPĚŠNÁ OPATŘENÍ:

Změna č. 3 mění vzhled a popis následujících jevů takto:

-  PŘELOŽKA POTOKA VÝROVKA
-  SNIŽOVÁNÍ OHROŽENÍ V ÚZEMÍ POVODŇEMI A JINÝMI PŘÍRODNÍMI KATASTROFAMI
-  VU-1--ZALOŽENÍ NK 10
-  VU-2--ZALOŽENÍ RC 1000
-  ZALOŽENÍ PRVKŮ ÚZEMNÍHO SYSTÉMU EKOLOGICKÉ STABILITY








Změna č. 3 provádí následující úpravy ve vymezení založení prvků ÚSES:

-  RUŠENÁ PLOCHA ZALOŽENÍ PRVKŮ ÚSES

Změna č. 3 doplňuje následující kategori:

OSTATNÍ INFORMATIVNÍ JEVI

podkladová geografická data od ČÚZK

-  HRANICE PARCELY KN ČR
-  HRANICE PARCELY KN ČR Z MAP POZEMKOVÉ EVIDENCE
-  VNITŘNÍ KRESBA
-  OZNAČENÍ STAVEBNÍ PARCELY
-  OZNAČENÍ POZEMKOVÉ PARCELY
-  ŘEŠENÉ ÚZEMÍ (hranice)
-  HRANICE DÍLČÍ LOKALITY ZMĚNY

